

## بالصور: خرائط مكتبة برلين تثبت مصرية "تيران وصنافير"



الثلاثاء 12 أبريل 2016 11:04 م

كشف الناشط والباحث تقادم الخطيب مجموعة من الخرائط التي تثبت ملكية مصر لجزيرتي تيران وصنافير.

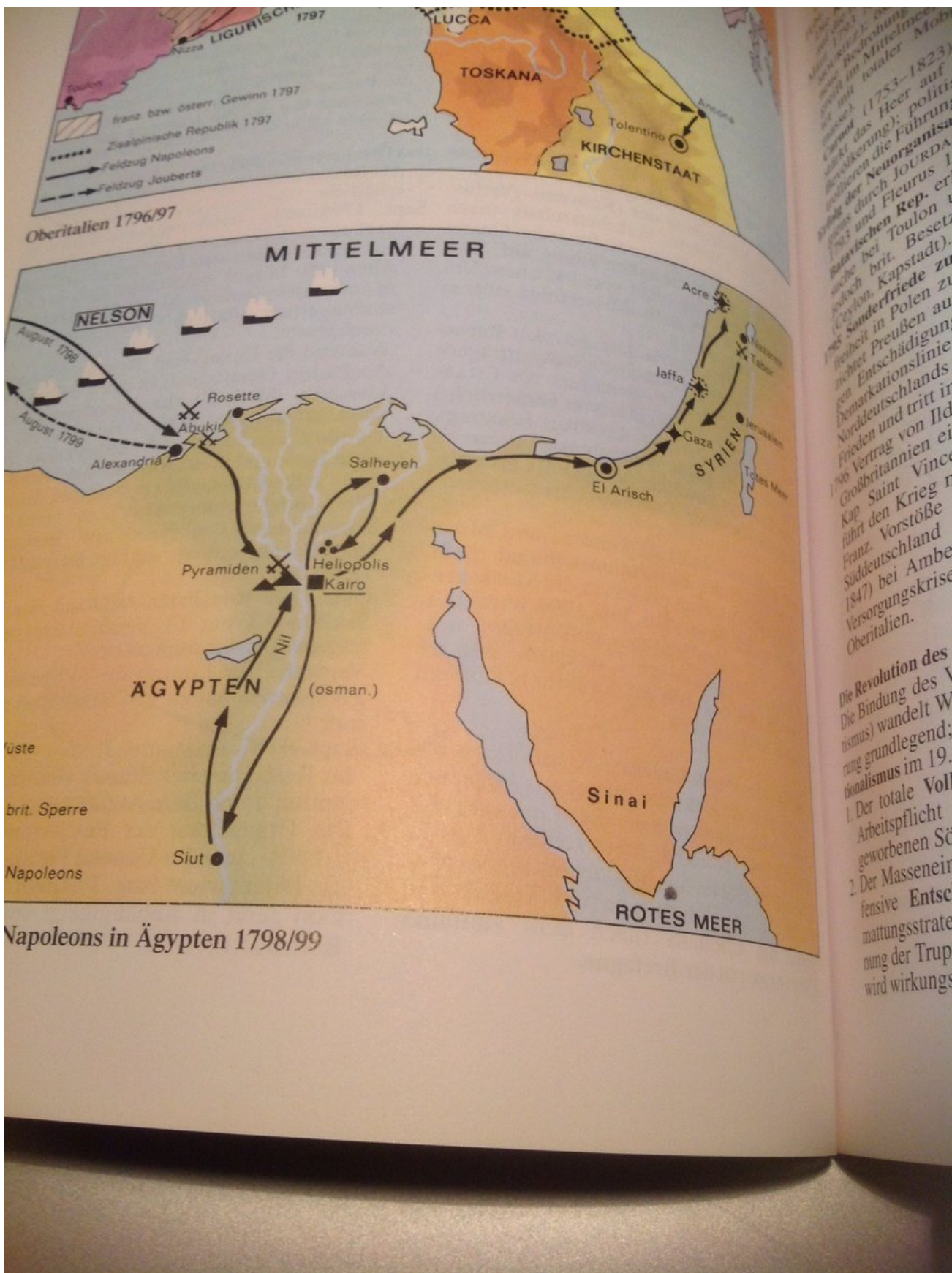
ونشر الخطيب على حسابه بموقع "تويتر" مجموعة من التغريدات حول أزمة الجزيرتين، مرفقة بخرائط من مكتبة برلين حول سيناء وجزرها خلال الفترة من القرن الثامن عشر وحتى الآن.

وقال تقادم في أول تغريدة له: "سأنشر خرائط قمت بالحصول عليها اليوم من مكتبة برلين حول سيناء وجزرها التابعة لها. الخرائط منذ حملة نابليون وحتى الحرب العالمية الثانية".

وأكد تقادم أنه اطلع على وثائق وخرائط منذ ما قبل الميلاد، مشيراً إلى أن كل الوثائق والخرائط التي اطلع عليها (ما قبل الميلاد)، ثم من 1455 حتى 2005 بأن الجزيرتين مصريتان، مضيفاً أنه يعكف حالياً على إعداد ملف وسيتم إرساله إلى فريق من المحامين.

وأقسم الخطيب أنه حتى اللحظة لم يعثر على وثيقة واحدة بمكتبة برلين (ثاني أكبر مكتبة بالعالم) تقول بأن الجزيرتين تتبعان للسعودية، كلها تقول إنهما مصريتان 100%، متمنياً أن يرد عليه مسئول سعودي بخريطة واحدة.

أولى الخرائط التي نشرها تقادم كانت خريطة سيناء أثناء حملة نابليون على مصر 1798؛ مشيراً إلى أن المستشرق الألماني Werner wildermuth تحدث فيها عن جزر مصر داخل البحر الأحمر.



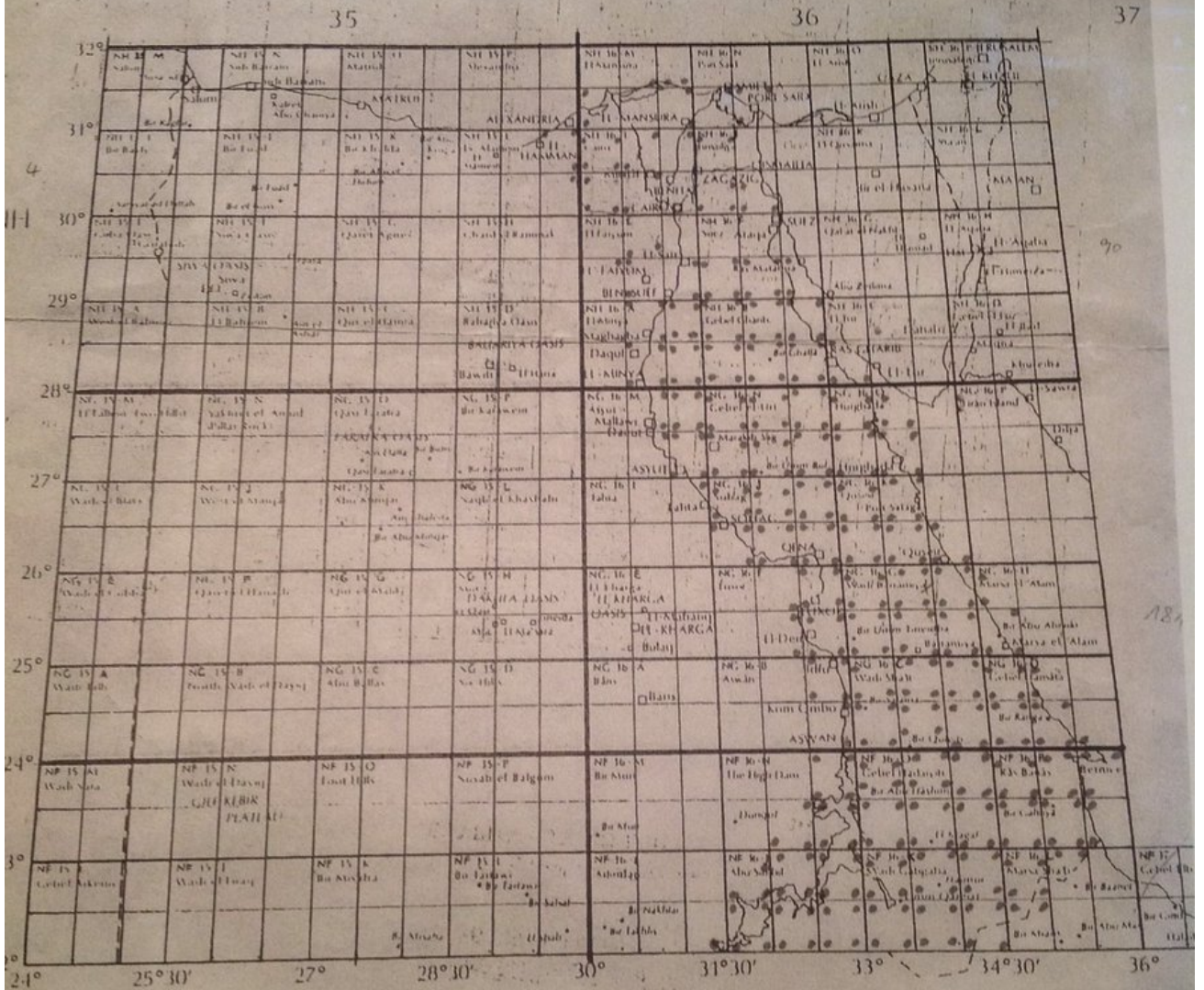
الخريطة الثانية هي خريطة مصر التي رسمها (Radefeld, Carl Christian fant 1788-1874) وتستجد بها اسم تيران، ويقول إنها تابعة للسيادة المصرية:



الخريطة الثالثة خريطة توثق حدود دولة مصر (1872-1915) والحجاز كان تحت السيادة المصرية؛ لأنه كان منطقة قبائل وليست دولة.



Kalt 38 608

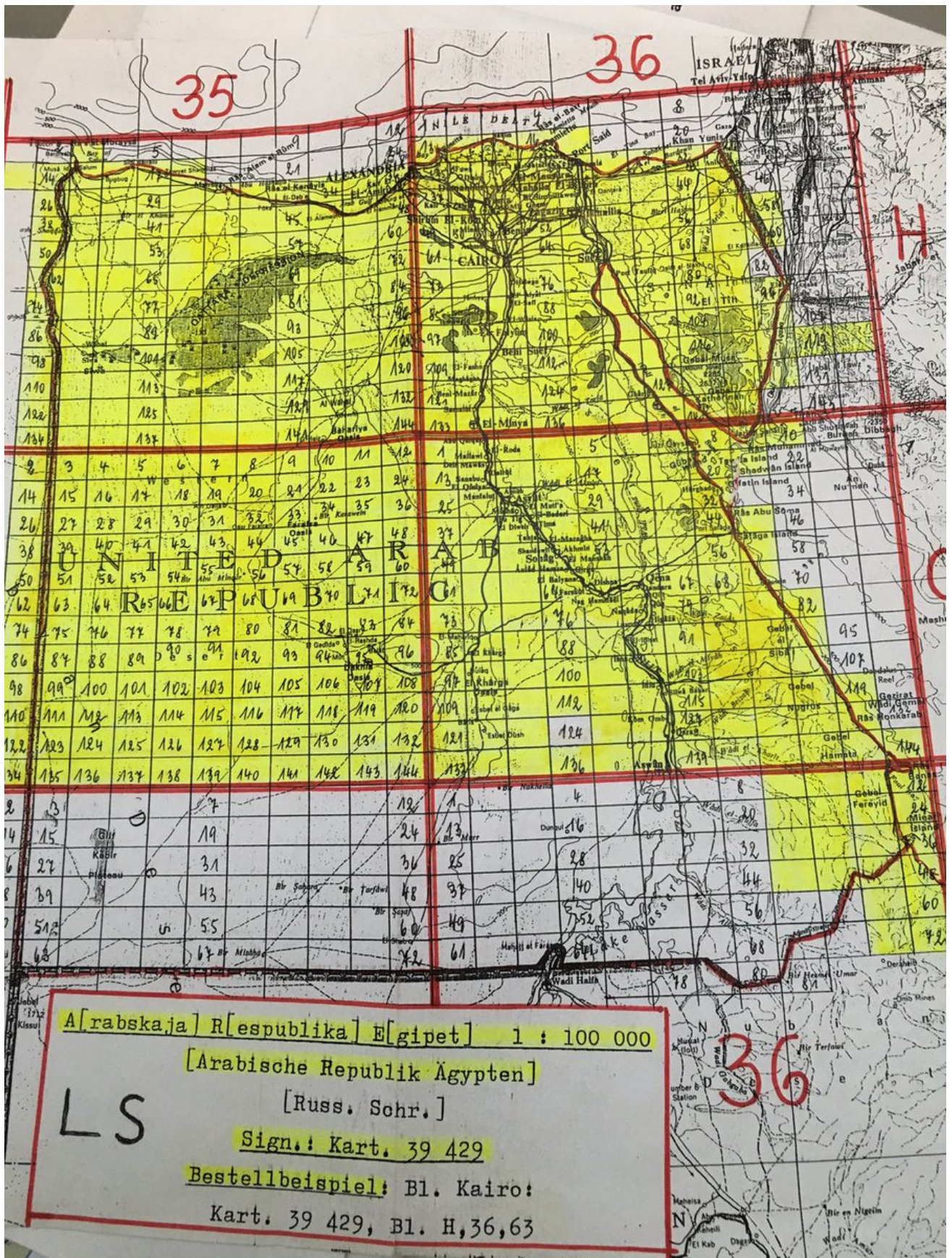


نظام ترقيم اللوحات  
SHEET NUMBERING DIAGRAM

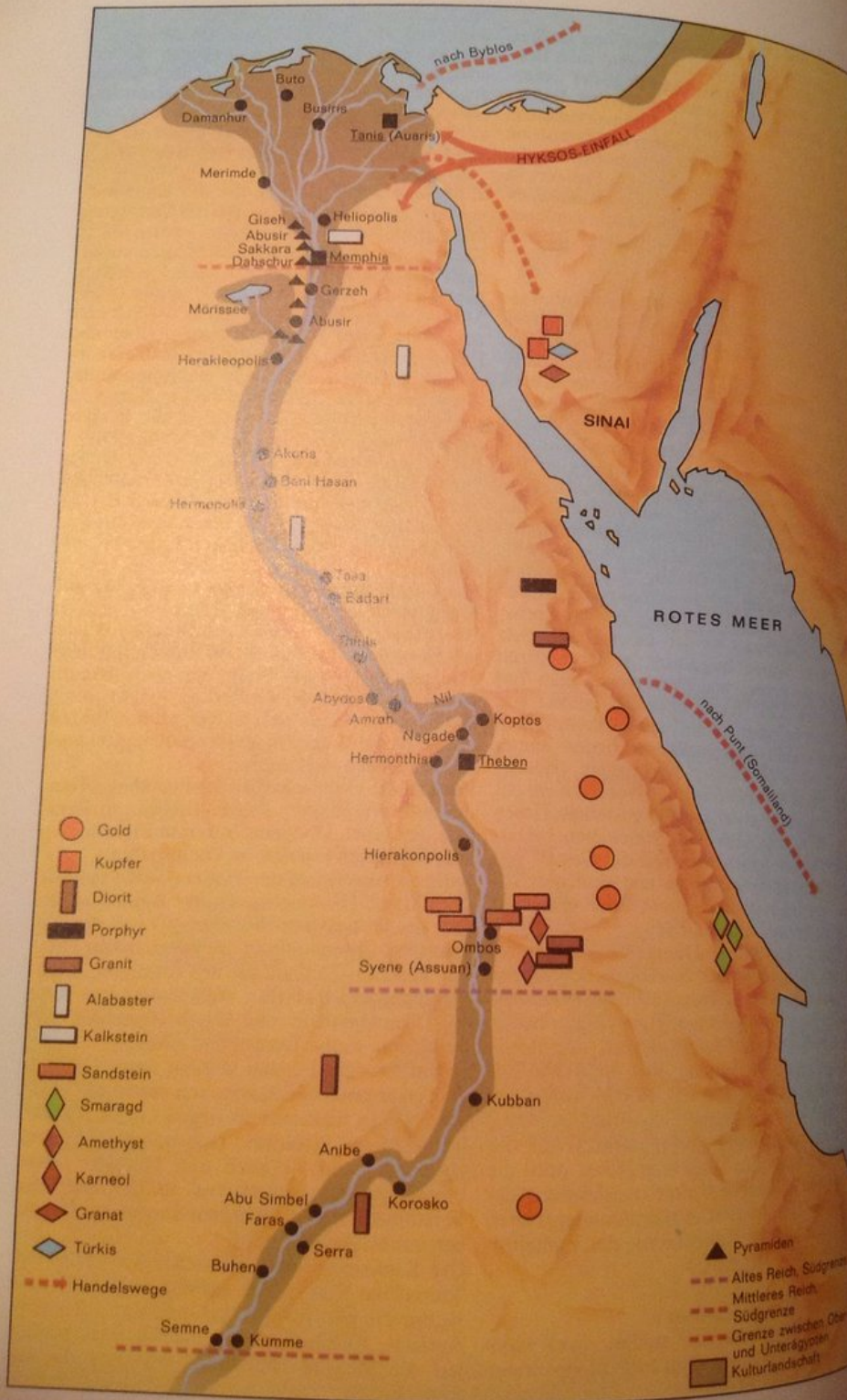
	M	N	O	P
I		4 5 6		K L
E		F	G	H
A	B	C	D	

NF 36

الخريطة الخامسة: اسمها الخريطة الروسية، رسمها الروس لمصر، موجودة بمكتبة برلين. كود جزيرتي تيران وصنافير رقم 10. الجزيرتان مصريتان 100%.



الخريطة السادسة.. أقدم خريطة لمصر (قبل الميلاد) وجدتها بالأطلس التاريخي للعالم بالألمانية. الكتاب يقول أراضي مصر امتدت إلى ما بعد البحر الأحمر.



Altes und Mittleres Reich

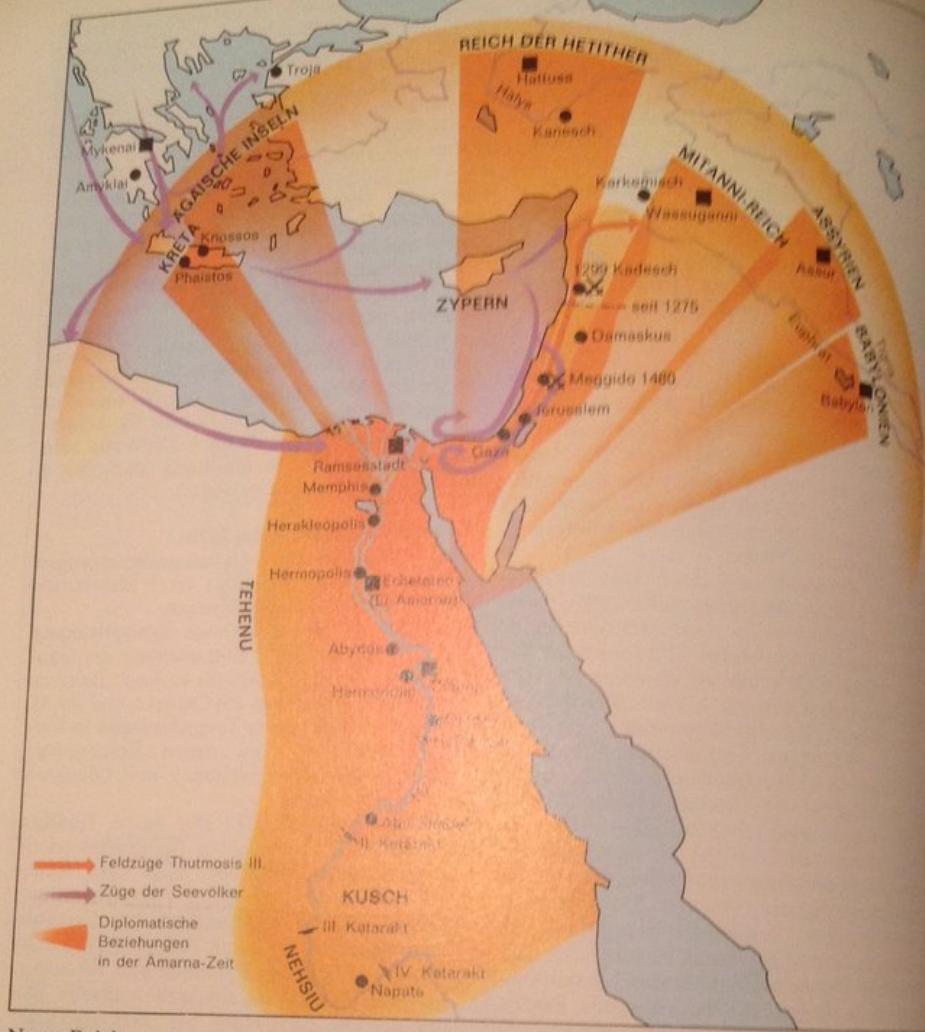
Ägypten (nach HERODOTOS) liegt in dem unfruchtbaren Land (»rotes Land«), das im Westen umgeben ist (»rotes Land«). Auf die von Badari, Merimde um 3000 die Bildung des altägypt. Reichs. Die erste Dynastie NARMER und AHMOS I. vereinigt Ägypten (»Weiße Mauer«).

Altes Reich (2850–2650 v. Chr.)  
2850–2650 Thinitenzeit  
dieser Epoche isoliert Ägypten gegenüber den Völkern gegenüber den beseitigt, die in der 1. Hälfte des 3. Jahrtausends (bekannt als Hyksos) einfallen. – Fahrten nach Nubien (Mastaba = Grabmal).

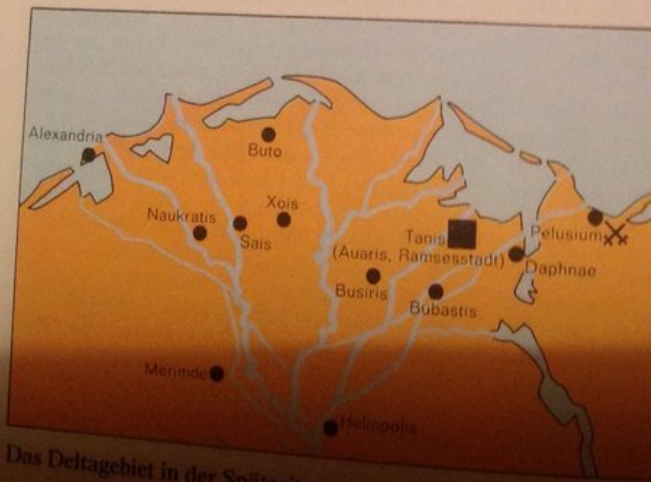
2650–2190 Pyramidenzeit  
dieses Zentrum: Memphis  
Djoser, der in der 3. Dynastie erblickt IMHOTEP erblickt von Sakkara (= sein Grabmal) bestattet  
denenbauer: SNOFFER, Amenemhat I. (Sakkara und Medum), MYKERINOS (Pyramide von Gizeh), KAHO (Pyramide von Gizeh). 5. Dyn.: Die 5. Dynastie wird Heliopolis) wird heilig mit der Ohnmacht der Pharaonen der Feudalherren, beschleunigen die Einheitsstaates (denenständig). Die Kämpfe der Feudalherren fördern die Unsicherheit; Aufstände, literarische Krisenstimmen Merikare, »Klage des Mannes der Seele«.

2190–2052 Erste Zwischenzeit  
Herakleopolitenzeit  
Feudalherren erlangen die Unabhängigkeit von Herakleopolis  
Fürsten von Theben  
Staat: Der Pharao (»Gott«), erblicher König, wird verehrt, Heliopolis (»Gott«) wird verehrt. Zentralisiertes Amt (»Schreiber«) unter werden vom König ernannt. Die Gauen unter Gaufürsten. Naturalwirtschaft. (Korn und Vieh) best...

الخريطة السابعة: بحسب الأطلس التاريخي للعالم هذه امتدادات مصر الجغرافية، وما يقال بأن الحجاز كان له امتداد لهذه الجزر غير صحيح تاريخياً.



Neues Reich



Das Deltagebiet in der Spätzeit



Mittellägypten

Neues Reich  
 AHMOSE 2.  
 denz, verlor  
 das Neue R  
 folgern An  
 Ägypten II  
 Asien (Eup  
 rakt). Die  
 der Königin  
**1501-1480**  
 Auseina  
 Handelsa  
 tigkeit (u  
 unter der  
 ters Ses  
 Stiefsohn  
**1480-1448**  
 ägypt. R  
 Euphrat  
**1480** Zers  
 Koalition  
 Söldnerh  
 wagen  
 erobert,  
 (S. 35). I  
 che Außen  
**1413-1377** /  
 einer bür  
 gerungs  
 regem Di  
 Mitanni,  
 rien, den  
 Inseln (7  
 in der al  
 der Nieder  
**1377-1358** /  
 verheirat  
 rung des  
 (Sonnenn  
 Hymne: >  
 nach Ech  
 Amarna)  
 später Ec  
 hungen w  
 ägypt. Au  
 ECHNATO  
 tion mach  
 Seine Sch  
 Sch  
 TUTANCH  
 fundene,  
 nach Theb  
 ligger Gen  
 König, kä  
 die Hethit  
 Ordnung  
 Restaurati  
**1345-1200** 15  
 kämpfen g  
 Syriens. S  
 Um 1275 Fre  
 SES II, im  
 III. Das G  
 wird wied  
 Oromes. A  
 tal ist Kar